




GRANICE


TERITORIJALNE I STATISTIČKE GRANICE


 OPĆINSKA / GRADSKA GRANICA


 GRANIČNA NASELJA

OSTALE GRANICE


 GRANICA IZDVOJENIH GRAĐEVINSKIH PODRUČJA IZVAN NASELJA


 GRANICA ZONE ZAHVATA VIŠENAMJENSKOG KANALA DUNAV-SAVA


 OBNAHVA KORISIOKA VIŠENAMJENSKOG KANALA DUNAV-SAVA

 OBNAHVA GUP-a



VODNOGOSPODARSKI SUSTAV


 VODE


 SLIV VODOTOKA VIDOR


 SLIV VODOTOKA DREN


VODOOPSKRBA


 PODIZVOR  POSREDOVANJE


 VODOZAHVAT / VODOOPRILISTE (PODZEMNI)



 VODOOPREMA



 UREĐAJ ZA PROČIŠĆAVANJE PIPIKE VODE



 CRPNA STANICA

 BUNAR



 BUNAR - PRIVREMENA UPORABA


  MAGISTRALNI OPSKRBNI CJEVOVOD

  OSTALI VODOOPSKRBNI CJEVOVODI


  REKONSTRUKCIJA POST. MREŽE

VODOZAŠTITA


 POSREDOVANJE  POSREDOVANJE

 VODOZAŠTITNO PODRUČJE (IIIA zona zaštite)


KORIŠTENJE VODA

 VODOKORISNO (VODOZAHVATNO PODRUČJE)

RJEČNI PROMET

 SPOJNI KANAL

VAŽNIJI HIDROTEHNIČKI OBJEKTI NA KANALU

 USTAVA



IZMJENE I DOPUNE GENERALNOG URBANISTIČKOG PLANA GRADA VINKOVACA

VUKOVARSKO - SRIJEMSKA ŽUPANIJA
GRAD VINKOVCI

Naziv prostornog plana: **IZMJENE I DOPUNE GENERALNOG URBANISTIČKOG
PLANA GRADA VINKOVACA**

Naziv kartografskog prikaza: **KOMUNALNA INFRASTRUKTURNA MREŽ
- VODOOPSKRBNI SUSTAV**

Ime kartografskog prikaza	3.4.1.	Ime/mnoštvo kartografskog prikaza	1:10.000
Odnos o izradi Plana Izdati prema: "Službeni glasnik Grada Vinkovaca", broj 02/16 od 1. veljače 2016.		Odnos prethodnih izmjena i donošenju (izdati prema: "Službeni glasnik Grada Vinkovaca", broj 05/21 od 30. lipnja 2021. godine	
Javna rasprava izdatih izmjena: "Glas Vinkovaca" (11.02.2021.) "Vinkovacki list" (19.02.2021.) www.gradvinkovci.hr (11.02.2021.) www.mup.hr (11.02.2021.)		Javna rasprava izdatih izmjena: "Glas Vinkovaca" (20.02.2021.) - 04.03.2021. "Glas Vinkovaca" (19.02.2021.)	
Pisatelj lista odgovornog za provedbu javne rasprave:		Odgovorna osoba za provedbu javne rasprave: mr. MANICA SANKOVIC, dipl.ing. arh., ovlašt.urb.	
		(ime, prezime i oib/psb)	

KLASA: 350-02/18-01/07 URBROJ: 2196/1-10-06-21-8 datum: 18. lipnja 2021.

Stručni izrađivač:

JURCON PROJEKT d.o.o.
Gotovošćeva 4a, Zagreb
tel. 01/ 301 22 06

**JURCON PROJEKT** d.o.o.
Zagreb, Gotovošćeva 4a

tel. 01/ 301 22 06
01/ 301 22 06
01/ 301 22 06
e-mail: jurconproj@jurconproj.hr

<p>Počat pravne osobe/lijela koje je izradio plan:</p> 	<p>Odgovorna osoba: ZDRAVKO JURČEC, dipl.ing.građ.</p>  <p>(ime, prezime i potpis)</p>
--	---

Odgovori voditelj:

mr.sc. Slobodan Bajagić, dipl.ing.sum.,
ovlaštenik arhitek.urbanist

Stručni tim u izradi plana:

Jerena Lužička Knez, dipl.ing.arch.	Đorđe Malček, dipl.ing.prom.	Žito Kosty, dipl.ing.arch.
Sara Lalić, dipl.ing.arch.	Renata Fiala, ing.građ.	Frano Červić, dipl.ing.građ.
Ivana Kralj, mag.ing.prosp.arch.	Kristina Črnoković, ing.građ.	mr.sc. Stobodan Bajagić, dipl.ing.fum.

Varjaški sudariši: Sada Ivančić, dipl.kur.

Počet predstavničkog tijela:	Predsjednik Gradskog vijeća:
------------------------------	------------------------------

	VEDRAN ČULJAK, dipl. oec.
	_____ (ime, prezime i potpis)
Istovrnost ovog prostornog plana sa izvornikom ovjerava:	Pečat nadležnog tijela:

(ime, prezime i potpis)